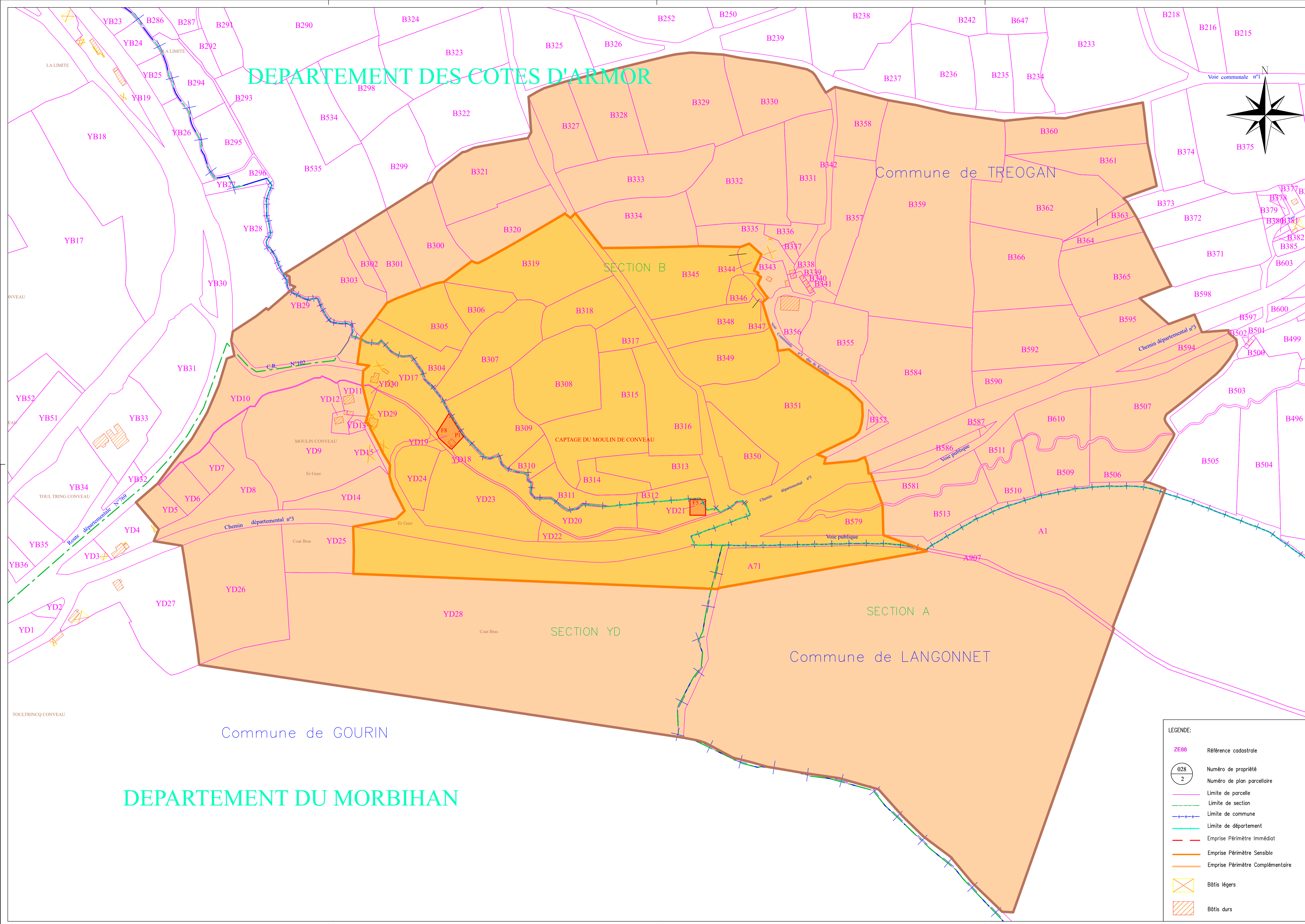
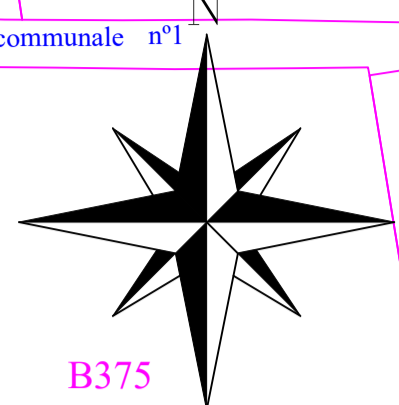
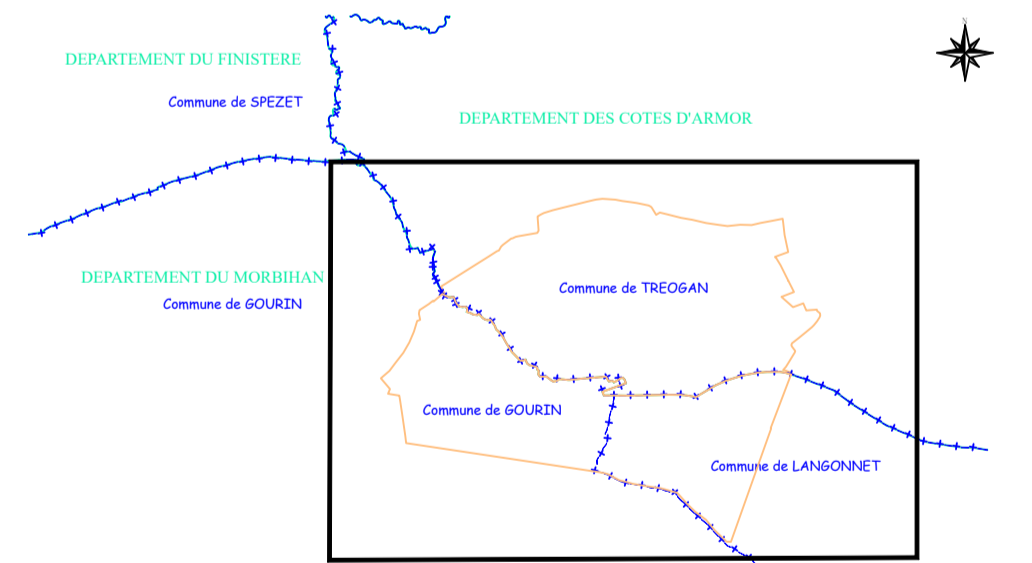


# DEPARTEMENT DES COTES D'ARMOR



DEPARTEMENT DU MORBIHAN  
**Syndicat de l'Eau du Morbihan**  
 Communes de LANGONNET, GOURIN, TREGAN



1	Réalisation du plan	09/06/2022	CMO	CAU
0	Réalisation du plan	02/05/2019	CMO	MAU
Indice	Nature des modifications	Date	Auteur	Verifié par

ECHELLE: 1/2000e    DATE: 09/06/2022    DOSSIER: 17308    FICHER : Plan\_parcellaire\_09062022.dwg

## Plan Parcellaire

COORDONNEES LAMBERT 93  NIVELLEMENT IGN 69   
 COORDONNEES INDEPENDANTES  NIVELLEMENT INDEPENDANT



Atlanpole - Site de la Chanterie  
 1, Route de Gachet - CS 90711  
 F - 44307 NANTES Cedex 3  
 Tel. 02 40 68 54 52 - Fax. 02 51 13 56 60  
 E-mail : nantes@geofit-expert.fr

LEGENDE:

<span style="color: red;">ZE88</span>	Référence cadastrale
<span style="border: 1px solid black; border-radius: 50%; padding: 2px;">028 2</span>	Numéro de propriété Numéro de plan parcellaire
<span style="border-bottom: 1px solid purple; width: 20px; display: inline-block;"></span>	Limite de parcelle
<span style="border-bottom: 1px dashed purple; width: 20px; display: inline-block;"></span>	Limite de section
<span style="border-bottom: 1px dashed blue; width: 20px; display: inline-block;"></span>	Limite de commune
<span style="border-bottom: 1px dashed green; width: 20px; display: inline-block;"></span>	Limite de département
<span style="border-bottom: 1px solid red; width: 20px; display: inline-block;"></span>	Emprise Périètre Immédiat
<span style="border-bottom: 1px solid orange; width: 20px; display: inline-block;"></span>	Emprise Périètre Sensible
<span style="border-bottom: 1px solid brown; width: 20px; display: inline-block;"></span>	Emprise Périètre Complémentaire
<span style="border: 1px solid yellow; width: 10px; height: 10px; display: inline-block;"></span>	Bâtis légers
<span style="border: 1px solid orange; width: 10px; height: 10px; display: inline-block;"></span>	Bâtis durs